



Explorer



Ces villages sont de formidables témoins de ce qu'était la Flandre rurale autrefois, de ce qu'elle est aujourd'hui et de ce qu'elle sera demain.

Architecture, paysages, animations, traditions... Le tableau ne serait pas complet sans la convivialité et l'accueil des habitants du territoire : les « guides villageois » vous proposent de vous accompagner sur les circuits pour vous faire vivre avec passion la petite et la grande histoire de leurs villages.

Les villages flamands n'auront bientôt plus de secret pour vous...

35 villages à explorer



Des secrets bien gardés, parfois cachés, mais qui ne demandent qu'à être partagés avec ceux qui prendront le temps de s'y arrêter... Ne cherchez plus ! Les réseaux « Village Patrimoine » et « Chaumane Rogier » vous proposent de les découvrir sur 35 villages français et flamands présentant un patrimoine, une architecture et un urbanisme de qualité.

Initié par le Pays de la Bate du Mont-Saint-Michel et développé en Pays de Flandre depuis 2009, le label « Village Patrimoine » est destiné à valoriser les communes rurales. Depuis 2012, ce réseau s'inscrit même dans une dimension transfrontalière puisque la province belge de Flandre-Occidentale a mis en place les « Chaumane Rogier », l'équivalent flamand du réseau « Village Patrimoine ».



Ouvrez l'œil...



Merris

Circuit 8



À bientôt, pour de belles découvertes !

Retrouvez-nous sur :



@PaysdeFlandre

Paysdeflandretourisme

Nos partenaires :



agence amalgame - Tél. 03 28 41 79 41

www.paysdeflandre.fr



Découvrez le village de Merris



D'une superficie de 1009 ha et regroupant un peu plus de 1000 habitants, Merris est délimité par deux axes routiers très fréquentés : au nord, par le tronçon Hazebrouck-Bailleul (l'ancienne N42) et à l'ouest, par l'ancienne voie romaine Cassel-Estaires. La proximité de ces axes surprend, car elle contraste avec la quiétude et le calme du bourg.

Située sur le talus bordier qui marque la rupture entre les Monts de Flandre et la plaine de la Lys, la silhouette de la commune est visible de très loin : l'église et l'internat familial se distinguent à plusieurs kilomètres du cœur du village. Cette rupture géographique est d'ailleurs particulièrement perceptible au niveau de la Breenack Straete, qui présente un dénivelé sur quelques dizaines de mètres.

S'il est difficile de savoir à quand remontent les origines de Merris, il est par contre certain que c'est la Première Guerre mondiale qui a dessiné le village tel qu'il est aujourd'hui. Merris était situé à proximité immédiate du nœud ferroviaire qu'était Hazebrouck, c'était donc un lieu stratégique pour les Allemands qui ont régulièrement bombardé le secteur. En avril 1918, les troupes allemandes et anglaises se sont affrontées sur le territoire merrisien, n'y laissant que des ruines. La Reconstruction, qui prit une bonne dizaine d'années, ne s'est pas faite à l'identique de ce qui existait avant la guerre, mais de façon créative et homogène, ce qui fait de Merris un très bel ambassadeur du patrimoine de la Reconstruction post-Première Guerre mondiale.

Aujourd'hui, la commune conserve son caractère rural et agricole. Elle est constituée de champs et de prairies, qui entretiennent le cadre de vie des Merrisiens. La municipalité a également ce souci de préservation du cadre de vie et d'amélioration environnementale et œuvre pour maintenir cette qualité paysagère. La commune est aussi fière d'être l'une des rares dans laquelle la tradition de la dentelle perdure. Une école (Le Relais de la Dentelle), en pleine campagne merrisienne, dispense toujours des formations à cette technique qui a fait la renommée de la Flandre ; elle participe ainsi au maintien d'un patrimoine et d'un savoir-faire menacés.



Les guides villageois

Faites vous accompagner le long du circuit par un habitant passionné par l'histoire et le patrimoine du village. Prenez rendez-vous en téléphonant au préalable au 03.28.43.81.00 (office de tourisme) ou au 03.28.42.70.10 (mairie) et partagez une expérience originale !

L'agenda du village



Fin juin

Feux de la Saint-Jean.

1^{er} week-end de septembre

Ducasse.

Fin octobre

Championnat de tir à l'arc vertical.

Comment se rendre à Merris ?

- Réseau Arc-en-Ciel 1 – lignes 108, 112, 130, 131.
- Gare de Strazeele-Merris (3,5 km du village) : Réseau SNCF / TER Nord – Pas-de-Calais – ligne 8.

1 L'internat familial



Ce très bel ensemble bâti a été construit à partir de 1888 pour servir d'hospice. Son aspect monumental surprend dans cette commune de petite taille. Il est très probablement, avec l'église, le bâtiment que l'on aperçoit en premier quand on se dirige vers Merris.

Revenir vers le centre du village, puis prendre à droite la rue du Docteur Maréchal.

2 Les bâtiments scolaires

La Première Guerre mondiale a eu raison des bâtiments scolaires : de l'école des filles qui était située Costers Straete (rue du Docteur Maréchal, aujourd'hui) et de l'école des garçons qui était située rue de Strazeele, n'ont pu être conservés que les emplacements initiaux. La Reconstruction a permis d'avoir aujourd'hui deux beaux bâtiments de style néo-Renaissance flamande.



Prendre la 2^{ème} rue à gauche, pour rejoindre le calvaire et la rue de Strazeele.

3 Le calvaire



Situé au carrefour de la rue de Strazeele et de la rue de Flêtre, ce très grand calvaire béni en 1936 a été érigé pour commémorer la Passion du Christ. Depuis ce calvaire, le panorama qui est offert permet de contempler les Monts de Flandre.

Prendre à gauche la rue de Strazeele jusqu'à la rue du Moulin.




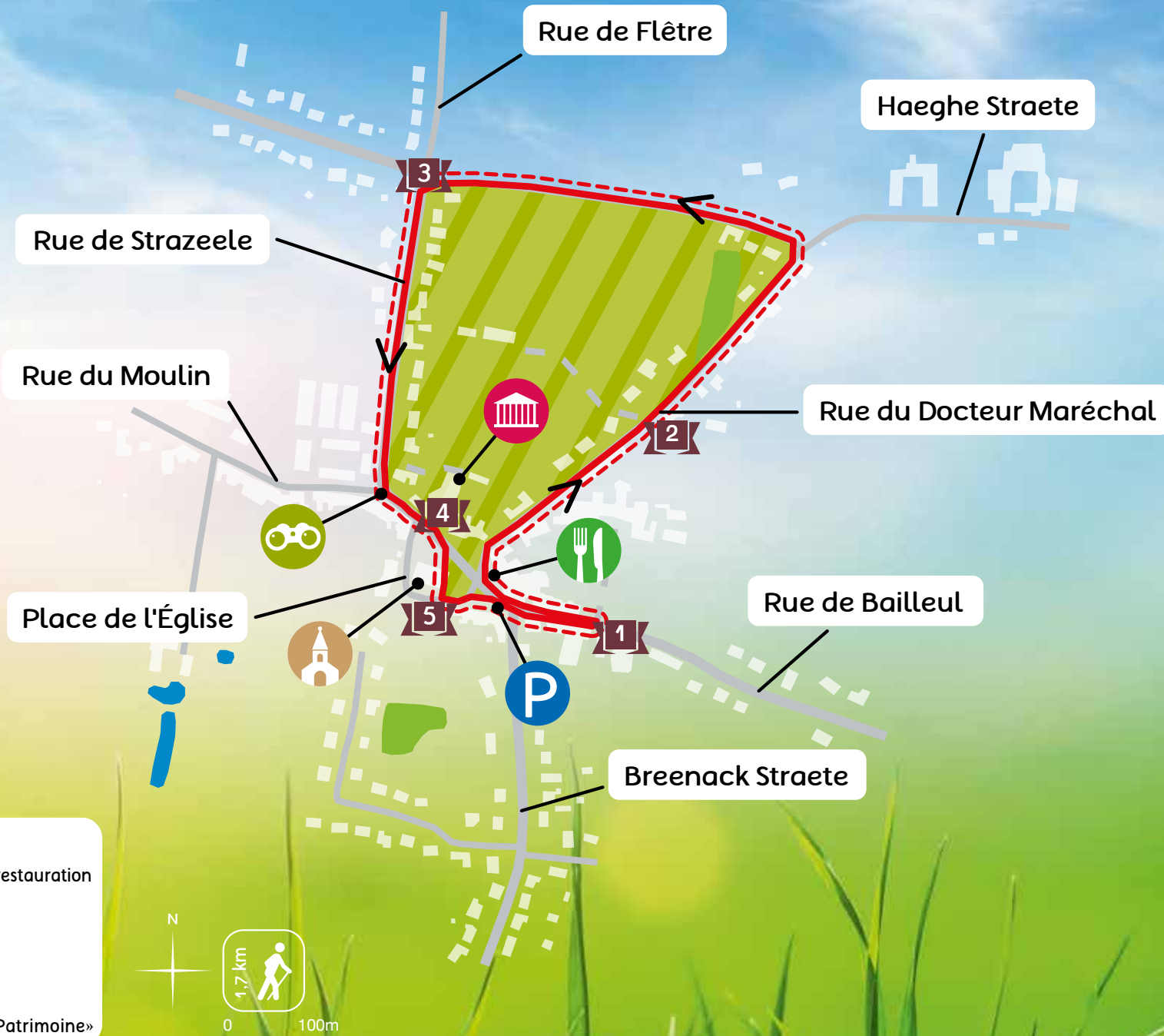
La ferme flamande

Bâtie après guerre, cette grande ferme située rue du Moulin est un exemple typique de ferme flamande à cour carrée. Elle se remarque par les grands volumes des différents corps de l'ensemble.



Revenir au cœur du village.

Merris va vous surprendre !



Le presbytère



Au coin de la rue du Moulin et de la rue de Strazeele, l'ancien bâtiment du presbytère contribue, au même titre que plusieurs autres bâtiments de la commune, à donner au village une homogénéité et un style qui lui sont propres.

4 L'église provisoire d'après-Guerre



Quasiment intégralement détruit après la Première Guerre mondiale, le village dut prioritairement ériger un lieu de culte provisoire en bois. Face à l'impossibilité de reconstruire dans l'immédiat l'église au cœur du bourg, la paroisse fit construire une église temporaire en brique qui fut en service de 1922 à 1929 et qui sert aujourd'hui de salle polyvalente.

5 L'église Saint-Laurent



La nouvelle église de Merris est un édifice remarquable de la Reconstruction d'après-Première Guerre mondiale (elle a été bénie en 1929). En rupture totale avec le style de l'ancien édifice, elle conserve néanmoins l'esprit de l'architecture flamande. Les vitraux de l'église Saint-Laurent sont de très grande qualité, signés par le maître-verrier Jacques Grüber.